








- |   |                           |
|---|---------------------------|
|  | Abastecimento humano (57) |
|  | Contato humano água (13)  |
|  | Irrigação (97)            |
|  | Aquicultura (47)          |

- ## Usos Identificados
- |   |                                    |
|---|------------------------------------|
|  | Dessedentação de animais (1)       |
|   | Abastecimento para indústria (273) |
|    | Geração de energia (7)             |
|    | Lançamento de esfluentes (154)     |
|    |                                    |
|  |                                    |
|   |                                    |
|    |                                    |
|    |                                    |
|    |                                    |
|  | Mineração (72)                     |
|   | Obras hidráulicas (1)              |
|    | Outros (182)                       |
|    | Serviços (97)                      |



## UP 1 - PARAIBA DO SUL (TRECHO PAULISTA)

### DEFINIÇÃO DOS USOS PRETENDIDOS POR TRECHO

- Legendas**

  - Pontos de monitoramento
  - Trechos da segmentação
  - Rodovias
  - Massa de água
  - Estadual
  - Federal
  - Unidades de conservação
  - Proteção integral
  - Uso sustentável
  - UP 1
  - Bacia hidrográfica do Paraná do Sul
  - Limites municipais
  - Unidades federativas
  - UPS

- |  |   |
|--|---|
| <ul style="list-style-type: none"> <li>• ANA (2020). - Massas d'água</li> <li>• CNUC (2023). - ICMBIO (2023). - IDE-SISTEMA (MG), INEA (RJ), SIGAM (2023). - Unidades de conservação</li> <li>• DINI (2021) - Rodovias</li> <li>• ESRJ, USGS, NOAA (2022). - Beemap</li> </ul> | <ul style="list-style-type: none"> <li>• FUNAI (2023). - Terras indígenas</li> <li>• IBGE (2010). - Limites municipais e unidades federativas</li> <li>• INEA (2023). - Pontos de monitoramento</li> <li>• PIPIRI (2021). - Base hidrográfica e unidades de planejamento</li> </ul> |
|--|---|